


Protection  
de milieux naturels



Sentiers  
Mont Saint-Grégoire



Éducation



Centre d'interprétation du milieu écologique  
du Haut-Richelieu

Rapport annuel 2007

# TABLE DES MATIÈRES

Mot de la présidente	p. 3
Mission	p. 4
Membres	p. 4
Conservation des sites naturels et d'espèces en péril	
Projet de conservation du Grand Bois et du mont Saint-Grégoire	p. 5
Projet de protection et de mise en valeur du mont Saint-Grégoire	p. 5
Projet de gestion intégrée de la châtaigne d'eau, phase 3	p. 6
Centre de la nature au mont Saint-Grégoire	
Sentiers de randonnée	p. 7
Activités d'interprétation Grand Public	p. 7
Journée Porte ouverte	p. 8
Patrouille de sensibilisation	p. 8
Implication communautaire	p. 8
Services éducatifs	p. 9
Autres activités éducatives	p. 10
Adhésion et participation à des comités	p. 10
Bilan financier	p. 11
Partenaires et collaborateurs	p. 12
Conseil d'administration et personnel 2007	p. 13

## MOT DE LA PRÉSIDENTE

L'année 2007 fut une année de consolidation de nos activités au mont Saint-Grégoire. Le site est maintenant ouvert à l'année tous les jours de la semaine. Le nombre de visiteurs ainsi que le nombre de membres sont en constante progression.

Nous avons procédé à d'importants travaux, soit la reconstruction de l'entrepôt incendié en 2006. L'entrepôt a été reconstruit au 2, chemin du Sous-Bois (coin rang de la Montagne) et le kiosque en place a été intégré au bâtiment. Cela permet de concentrer les activités de notre pomiculteur locataire, Verger Léo Boutin, au même endroit. À l'emplacement de l'entrepôt incendié, CIME a aménagé un stationnement qui lui permet d'accueillir une cinquantaine d'automobiles, ce qui porte à 100 le nombre d'espaces de stationnement disponibles.

Les travaux d'amélioration des sentiers se sont poursuivis : construction d'un grand escalier, ajout de signalisation et aménagements pour contrôler l'érosion dans le sentier *Les arènes*. Nous sommes particulièrement fiers de notre nouveau dépliant qui inclut la carte des sentiers. Très attrayant, c'est un outil de promotion et d'éducation. Malheureusement, la pratique d'activités incompatibles avec la vocation du territoire et les actes de vandalisme sont fréquents à la montagne. Ces méfaits entraînent des coûts de réparation importants, détruisent le milieu naturel et minent parfois le moral des employés. Espérons que la situation s'améliorera avec la présence accrue des employés et des bénévoles sur le site.

Côté éducation, les trois services de base, les excursions au mont Saint-Grégoire, les ateliers en classe et les camps de jour, ont connu globalement une croissance de 25 % du nombre de participants. La nouveauté en 2007 a été l'élaboration d'une programmation d'activités d'interprétation pour le grand public. Nous y avons travaillé fort, mais nous croyons que ce service répond tout à fait à notre mission d'éducation et qu'il contribue à faire connaître le patrimoine naturel du mont Saint-Grégoire et à créer un plus grand sentiment d'appartenance à notre organisme.

Côté conservation, nous avons poursuivi nos démarches d'intendance auprès des propriétaires du Grand Bois et du mont Saint-Grégoire ainsi que nos activités d'inventaire et de suivi d'espèces en péril. En 2007, nous avons confirmé la présence du chancre du noyer cendré, une bien mauvaise nouvelle pour la population de cette espèce au mont Saint-Grégoire.

Encore cette année, nous avons pu compter sur de nombreux partenaires financiers et collaborateurs : municipalités, différents ministères provinciaux et fédéraux, des organismes et des fondations privés, des institutions et des entreprises de la région, des groupes de jeunes et des citoyens. Ce soutien et cet apport à CIME sont inestimables et nous tenons à remercier tous ceux qui ont contribué, de près ou de loin, au succès de CIME en 2007.

*Michelle Durand, présidente*

## MISSION ET OBJECTIFS

Le Centre d'interprétation du milieu écologique (CIME) du Haut-Richelieu est un organisme à but non lucratif, reconnu comme un organisme de bienfaisance, créé en 1981 et dont la mission se subdivise en deux volets : la protection des milieux naturels et de la biodiversité et l'éducation à l'environnement.

Les principaux objectifs de l'organisme sont de :

- Offrir les services d'un centre d'interprétation de la nature.
- Prendre les moyens nécessaires, incluant l'acquisition de terrains, pour protéger et conserver dans l'état le plus naturel possible le mont Saint-Grégoire et d'autres sites naturels d'intérêt dans le Haut-Richelieu.
- Promouvoir l'éducation à la conservation de l'environnement.
- Établir des infrastructures visant à faciliter l'accès à certaines parties du mont Saint-Grégoire.
- Permettre une accessibilité contrôlée au mont Saint-Grégoire sans dépasser la capacité de support du site.
- Promouvoir le mont Saint-Grégoire et d'autres sites naturels dans le Haut-Richelieu en tant que sites importants du patrimoine.
- Faire progresser la cause de la protection de la nature et préserver la qualité du milieu de vie des citoyens.
- Favoriser le déroulement d'activités de loisir et de récréation compatibles avec les énoncés précités.
- Regrouper les personnes intéressées, tenir des expositions et prendre tout autre moyen utile pour la réalisation des objets de l'organisme.

## MEMBRES

L'organisme offre deux types d'adhésions soit, l'adhésion sans accès aux sentiers et l'adhésion avec accès aux sentiers. Les tarifs annuels d'adhésion sont les suivants :

Adhésion sans accès aux sentiers : 5,00 \$

Adhésion avec accès aux sentiers : 25,00 \$ pour un individu

40,00 \$ pour une famille

Le nombre de membres est passé de 54 au 31 décembre 2006 à 145 au 31 décembre 2007, soit une augmentation de 168 %.

## CONSERVATION DE SITES NATURELS ET D'ESPÈCES EN PÉRIL

### Projet de protection du Grand Bois et du mont Saint-Grégoire

Le projet de *Protection du Grand Bois et du mont Saint-Grégoire* s'est poursuivi grâce à la contribution du *Programme d'intendance de l'habitat des espèces en péril* (PIHEP) du gouvernement du Canada. Deux bulletins de liaison ont été produits et envoyés aux 70 propriétaires du Grand Bois et du mont Saint-Grégoire. Des rencontres et des négociations ont eu lieu avec quelques propriétaires. Suite à ces négociations, l'acquisition d'un terrain de 1,7 hectares au mont Saint-Grégoire s'est concrétisée en décembre. CIME a également bénéficié d'une subvention de la Fondation EJLB pour l'acquisition de terrains au mont Saint-Grégoire.

Dans le cadre du projet, les activités de suivi d'espèces en péril se sont poursuivies au Grand Bois et au mont Saint-Grégoire. Dans le cas d'une espèce désignée menacée en vertu de la loi québécoise et classée en voie de disparition par le COSEPAC (Comité sur la situation des espèces en péril au Canada), le décompte des plants et certains travaux visant à améliorer l'habitat ont été réalisés.

Concernant le noyer cendré, une espèce désignée en voie de disparition par le COSEPAC, une formation sur le protocole d'évaluation de l'état de santé des noyers a été donnée le 6 juillet par des chercheurs du gouvernement fédéral (Parcs Canada, Environnement Canada). La formation s'est déroulée au mont Saint-Grégoire sur les terrains de CIME et des représentants de quelques organismes de la région étaient présents. L'inventaire du noyer cendré s'est poursuivi au mont Saint-Grégoire où 375 spécimens ont été recensés jusqu'à maintenant. De nombreux spécimens montraient des signes de maladie et la présence du chancre a été confirmée par les analyses de quelques échantillons envoyés au ministère des Ressources naturelles et de la Faune du Québec. L'équipe de CIME prévoit élaborer un protocole pour suivre en 2008, l'évolution de la maladie et évaluer le taux de mortalité dans la population.



### Projet de protection et de mise en valeur du mont Saint-Grégoire

Les travaux prévus dans le cadre du projet de *Protection et de mise en valeur du mont Saint-Grégoire* financé par la *Fondation Hydro-Québec pour l'environnement* (FHQE) en 2006 ont été finalisés (activités décrites dans la section *Centre de la nature au mont Saint-Grégoire*). Il s'agissait de travaux d'amélioration des sentiers, de signalisation du périmètre de l'aire protégée, d'activités d'éducation comme la production du dépliant d'information (incluant la carte des sentiers) et la mise en place d'une patrouille de surveillance. Une plaque soulignant la contribution de la FHQE a été installée au début des sentiers. Une conférence de presse s'est également tenue le 6 septembre pour souligner la fin des travaux, la mise en place des différents outils éducatifs et pour annoncer l'octroi d'une nouvelle subvention de la FHQE. Ce nouveau projet, qui consiste à produire des panneaux d'interprétation pour l'accueil, le sommet et les secteurs des parois rocheuses, sera finalisé en 2008.



## Projet de gestion intégrée de la châtaigne d'eau, phase 3

Après une année d'absence faute de financement, CIME était de retour en 2007 avec ses partenaires pour procéder aux activités d'éradication. Rappelons que la châtaigne d'eau (*Trapa natans*) est une plante aquatique envahissante détectée en 1998 dans la rivière du Sud dans le Haut-Richelieu. Depuis en collaboration avec ses partenaires, Canards illimités Canada (CIC) et le ministère des Ressources naturelles et de la Faune du Québec (MRNF), CIME est impliqué dans le projet de gestion intégrée.



Le projet comportait des activités de détection, de surveillance et de récolte dans toute l'aire de répartition de l'espèce : rivière du Sud, rivière Richelieu et quelques autres foyers d'infestation répertoriés. Ainsi du 3 juillet au 17 août, une équipe de huit personnes ont participé aux travaux de terrain, soit cinq personnes embauchées par CIME, deux personnes embauchées par CIC et un technicien permanent du MRNF. Une équipe composée du technicien du MRNF et d'une employée de CIME a été affectée aux inventaires dans le Richelieu; les trois autres équipes ont travaillé surtout dans la rivière du Sud.

La récolte s'est effectuée de façon manuelle et à l'aide de machinerie légère. On a noté en 2007 une importante hausse de la densité de la plante dans la rivière du Sud, sur une surface équivalent à huit hectares. Plus d'un million de rosettes ont été récoltées durant la saison. Les inventaires réalisés ont permis de constater que l'expansion de la châtaigne d'eau dans le Richelieu est bien contrôlée. Toutefois, un nouveau site d'infestation, d'importance moyenne, a été localisé au sud de la frontière des États-Unis, dans le refuge faunique Missisquoi. Un second site, localisé grâce à la mention d'un observateur, suscite davantage d'inquiétudes : beaucoup plus important (plusieurs dizaines de milliers de rosettes), il est situé au parc provincial Voyageur en Ontario, dans la rivière des Outaouais juste en amont de la limite du Québec. Des interventions d'éradication devraient être entreprises en 2008 par le gouvernement ontarien.

Le projet comportait aussi des activités de sensibilisation et d'éducation. Dans un premier temps, CIME a procédé à la mise à jour de ses outils éducatifs : dépliant et programme d'atelier en classe. Une nouvelle impression du dépliant (10 000 exemplaires) a été réalisée. Les utilisateurs directs (plaisanciers, chasseurs et pêcheurs) ont été rejoints par une distribution de dépliants dans certains commerces le long du Richelieu (campings, marinas, magasins). Des contacts auprès de groupes dont les activités touchent les milieux aquatiques (gestionnaires de milieux naturels) ont été faits afin de les renseigner sur la problématique de la châtaigne d'eau et de garder actif le réseau d'observateurs. La présentation d'ateliers en classe (clientèle secondaire 1) a été initiée et s'est poursuivie dans les premiers mois de 2008.

# CENTRE DE LA NATURE AU MONT SAINT-GRÉGOIRE

## Sentiers de randonnée

Les sentiers sont maintenant ouverts au public sept jours par semaine et ce, à l'année (fermé le 24, 25 et 31 décembre et le 1<sup>er</sup> janvier). Le réseau de sentiers est constitué d'un parcours de 3 km donnant accès au sommet, d'une portion de 250 mètres vers le petit sommet et d'un tracé de 850 mètres (aller seulement) nommé *La carrière* sur le versant sud.


Les tarifs d'accès aux sentiers sont de 3 \$ pour les adultes et de 2 \$ pour les 5 à 17 ans. L'accès est gratuit pour les 0 à 4 ans. La fréquentation a été de 7 713 visiteurs en 2007, soit une augmentation de 133 % par rapport à 2006 (3 308 visiteurs). Les revenus de frais d'accès aux sentiers ont été de 16 468 \$.



Les travaux d'amélioration prévus dans le projet 2006 de la Fondation Hydro-Québec pour l'environnement (FHQE) ont été complétés, notamment des travaux pour contrôler l'érosion dans le sentier *Les arènes* et la construction d'un imposant escalier dans le sentier *Le panorama*. Cette infrastructure permet d'améliorer la sécurité des visiteurs et de protéger une zone sensible dans le secteur de la paroi utilisée par le grand corbeau pour nicher. Un parcours de cinq stations autoguidées (en association avec la carte des sentiers) a également été installé. Malheureusement, de nombreux méfaits ont été commis tout au long de l'année : rampes et pancartes brisées, graffitis, feux, arbres coupés et une foule de déchets laissés au sommet, en particulier du verre brisé.



Les employés permanents de CIME ont assuré le service d'accueil. Toutefois, une étudiante a été embauchée pour la période estivale. Ainsi, chaque groupe de visiteurs se voyait informé sur le réseau de sentiers, la possibilité de devenir membre avec accès aux sentiers, les particularités du site et recevait le nouveau dépliant. Ce dépliant promotionnel, incluant la carte des sentiers et les informations du parcours autoguidé, a été produit grâce à la contribution de la FHQE.



## Activités d'interprétation Grand public

Des activités d'interprétation pour faire découvrir la faune, la flore et la géologie du mont Saint-Grégoire à la population, l'équipe de CIME y songeait depuis longtemps. Ce projet est devenu réalité puisque les naturalistes ont élaboré en 2007 une programmation pour la clientèle Grand public. Présentées à 12 reprises durant l'année, les activités d'une durée de 90 minutes abordaient sept thèmes différents. Les 184 participants ont grandement apprécié les activités.

## Journée Porte ouverte

Le 22 avril, CIME tenait sa première journée *Porte ouverte* pour souligner le jour de la Terre. L'accès aux sentiers était gratuit et des naturalistes étaient sur place pour répondre aux questions des visiteurs et animer une table de découverte. L'évènement a été publicisé dans les journaux régionaux ainsi que par la distribution d'un encart aux 1 100 portes de la municipalité de Mont-Saint-Grégoire. Le soleil étant au rendez-vous, 171 personnes ont profité de l'occasion pour découvrir les sentiers de CIME.



## Patrouille de sensibilisation

L'équipe de CIME a travaillé à la mise sur pied d'une patrouille dans les sentiers. Le rôle du patrouilleur est de renseigner les visiteurs sur CIME (mission, activités) et d'intervenir auprès des personnes en difficulté, qui exercent des activités non autorisées ou qui commettent des actes de vandalisme. Un guide du patrouilleur et une formation de trois heures ont été élaborés. Le recrutement des bénévoles s'est effectué par le biais de communiqués aux journaux ainsi qu'à l'accueil de CIME. Sept personnes ont participé à la formation et ont donné quelques heures de leur temps. Au cours des 95 heures de patrouille effectués en 2007, les employés et les bénévoles ont fait 119 interventions qui ont rejoint 387 personnes.

## Implication communautaire

Le 20 avril, 21 étudiants de la polyvalente Chanoine-Armand-Racicot de Saint-Jean-sur-Richelieu et 8 jeunes du groupe Salut'Terre de Mont-Saint-Grégoire ont participé à une corvée de nettoyage à la montagne. Armés de gants, de sacs et de petits balais et de porte-poussières, ils ont fait le grand ménage au sommet; ils ont ramassé des débris de bouteilles cassées et des déchets de toutes sortes. Le 26 octobre, 4 jeunes du groupe Salut'Terre et leur responsable ont repris leur équipement pour faire une deuxième corvée. CIME est particulièrement fier de l'implication de ce groupe local qui devrait se poursuivre en 2008.



CIME a également collaboré avec l'organisme Justice alternative du Haut-Richelieu pour accueillir des jeunes contrevenants. À quelques reprises durant l'été, des jeunes ont effectué des travaux dans les sentiers et nettoyé des graffitis au sommet.



## SERVICES ÉDUCATIFS

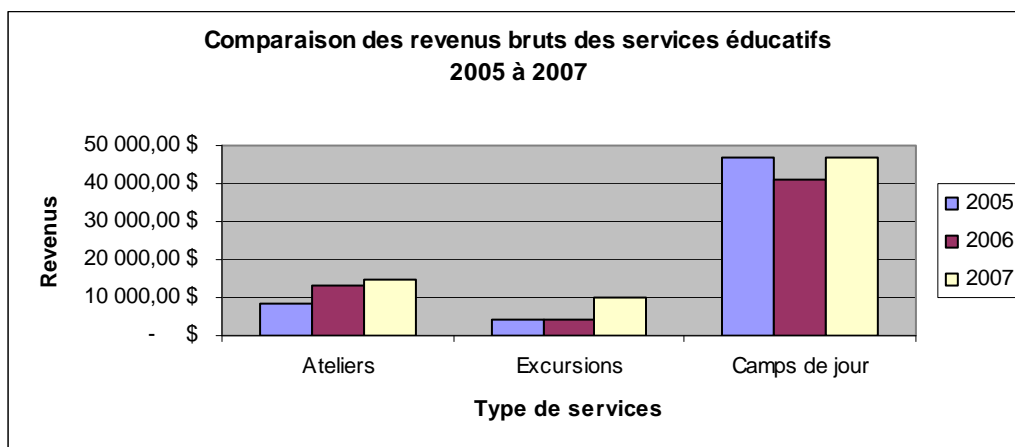
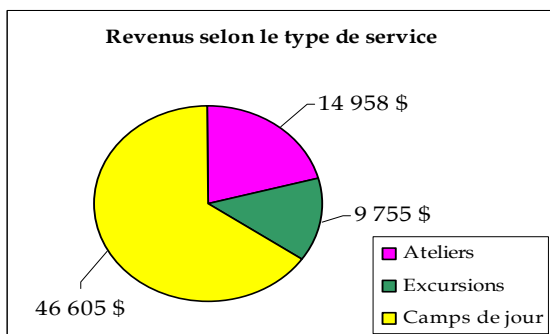
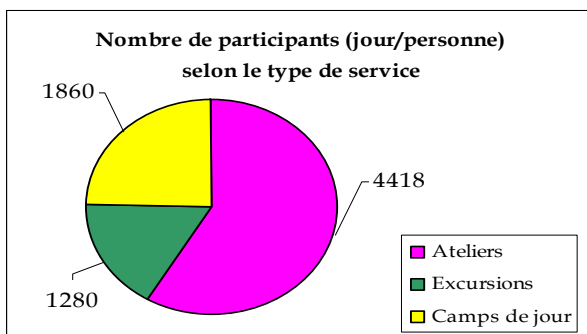
Dès sa création, CIME s'est engagé dans la promotion de l'éducation à l'environnement et la vulgarisation des sciences naturelles. Parmi les activités développées au fil des années, trois services, dont la principale clientèle sont les enfants de 5 à 12 ans, ont connu une croissance importante et sont devenus la base du financement autonome de l'organisme : les excursions animées au mont Saint-Grégoire, les ateliers en classe et les camps de jour.



Les excursions animées au mont Saint-Grégoire sont offertes à la clientèle scolaire de niveau préscolaire, primaire et secondaire (1 et 2). En mai, juin, septembre et octobre, dix thèmes différents sont offerts en demi-journée ou en journée complète. Les ateliers en classe s'adressent à la clientèle scolaire de niveau préscolaire et primaire. Les enseignants peuvent choisir parmi 18 thèmes scientifiques. Deux thèmes d'ateliers sont aussi disponibles pour la clientèle des enfants des Centres de la petite enfance. Les camps de jour ciblent les

enfants de 6 à 12 ans. En 2007, le transport par autobus organisé par CIME a desservi la région de Saint-Jean-sur-Richelieu (4 semaines), les municipalités de Saint-Lambert (2 semaines), Brossard et Chambly (une semaine chacune). Depuis quelques années, CIME offre aux anciens campeurs les plus motivés et dynamiques l'occasion d'acquérir une expérience de bénévolat en participant au programme d'assistant-naturaliste.

### Année 2007



## AUTRES ACTIVITÉS ÉDUCATIVES

- Du 20 octobre au 18 novembre 2007, l'exposition *S.O.S. milieux naturels en détresse* a été présentée au Stewart Hall, le magnifique centre culturel de Pointe-Claire. Cette exposition a été réalisée par CIME en 2001 et traite des espèces en péril de la plaine du Richelieu. Le centre culturel a enregistré 1 111 visiteurs. Dans le cadre de l'exposition, les naturalistes de CIME ont également présenté des ateliers les 27 octobre, 3 et 4 novembre.
- Le 28 janvier, les naturalistes de CIME ont présenté un kiosque sur la faune du Richelieu lors de la *Fête des mitaines* organisée par la ville de Saint-Jean-sur-Richelieu sur le site de la patinoire du canal de Chambly (secteur saint-Luc). Plus de 400 personnes ont pu ainsi découvrir les oiseaux et les mammifères aquatiques du Richelieu.
- Les 5 et 6 mai, CIME a participé au salon Les oiseaux s'exposent organisé par la ville de Marieville et tenu à la polyvalente Mgr-Euclide-Théberge. Un peu plus de 200 personnes ont visité le kiosque, dont le thème était les oiseaux de la région.
- Les 30 juin et 1<sup>er</sup> juillet, dans le cadre des *Fêtes du Canada* tenues à Saint-Jean-sur-Richelieu, CIME a présenté un kiosque de sensibilisation sur la châtaigne d'eau. Environ 200 personnes ont visité le kiosque.



## ADHÉSION ET PARTICIPATION À DES COMITÉS

- Membre du RMN (Réseau de milieux naturels protégés); un représentant de CIME siège au conseil d'administration
- Participation au Comité des organismes de conservation de la Montérégie
- Membre du comité de concertation du Forum Jeunesse Montérégie Est/MRC Haut-Richelieu
- Membre du Centre québécois du droit de l'environnement
- Membre de l'Office du Tourisme et des Congrès du Haut-Richelieu
- Membre de l'Association touristique de la Montérégie
- Membre de la Fédération québécoise de la marche

# BILAN FINANCIER

	2007 \$	2006 \$
<b>Produits</b>		
Subventions gouvernementales	137 839	82 953
Revenus des services éducatifs	78 453	59 470
Contributions du secteur privé	34 294	64 438
Autres	24 177	16 196
Frais d'accès aux sentiers	16 468	7 838
Fonds affecté - Remboursement d'assurance	74 689	125 325
	<hr/>	<hr/>
	365 920	356 220
<b>Charges</b>		
Frais des projets spéciaux	87 874	84 728
Frais généraux	64 483	86 490
Frais des services éducatifs	76 685	65 770
Amortissement des immobilisations et des frais reportés	16 288	9 138
Fonds affectés - Dépenses incendies	74 689	21 215
	<hr/>	<hr/>
	320 019	267 341
<b>Excédent des produits par rapport aux charges</b>	<u>45 901</u>	<u>88 879</u>
<b>Actif</b>		
<b>À court terme</b>		
Encaisse	33 715	37 269
Dépôts à terme	13 025	108 025
Débiteurs	24 163	25 545
Tranche de la subvention à recevoir échéant à court terme	29 783	29 783
	<hr/>	<hr/>
	100 686	200 622
<b>Subvention à recevoir</b>	7 446	37 229
<b>Immobilisations</b>	910 905	820 113
<b>Frais reportés</b>	<u>1 624</u>	<u>2 030</u>
	<hr/>	<hr/>
	<u>1 020 661</u>	<u>1 059 994</u>
<b>Passif</b>		
<b>À court terme</b>		
Créditeurs et charges à payer	12 406	20 835
Revenus perçus d'avance	9 056	34 553
Portion de l'apport reporté échéant à court terme	29 783	29 783
Portion de la dette à long terme échéant à court terme	39 900	36 039
	<hr/>	<hr/>
	91 145	121 210
<b>Dette à long terme</b>	216 034	246 057
<b>Apport reporté</b>	<u>7 446</u>	<u>37 229</u>
	<hr/>	<hr/>
	314 625	404 496
<b>Actifs nets</b>		
<b>Investis en immobilisations</b>	654 970	538 017
<b>Fonds affectés</b>	29 421	104 110
<b>Fonds de dotation</b>	4 640	-
<b>Actifs nets non affectés</b>	<u>17 005</u>	<u>13 371</u>
	<hr/>	<hr/>
	706 036	655 498
	<hr/>	<hr/>
	<u>1 020 661</u>	<u>1 059 994</u>

## PARTENAIRES FINANCIERS

Députés provinciaux des comtés de Saint-Jean et d'Iberville, Mme Lucille Méthé et M. André Riedl

Caisses populaires Desjardins Richelieu-Yamaska

Conseil économique (CLD) du Haut-Richelieu

Emploi d'été Canada

Emploi Québec

Fondation EJLB

Fondation Hydro-Québec pour l'environnement

Fonds de l'environnement de Shell

Ministère du Développement durable, de l'Environnement et des Parcs du Québec

Municipalité de Mont-Saint-Grégoire

MRC du Haut-Richelieu

Programme de partenariat sur les espèces exotiques envahissantes (gouvernement du Canada)

Programme d'intendance de l'habitat des espèces en péril (gouvernement du Canada)

## COLLABORATEURS

Biodôme de Montréal

Canards illimités Canada

Centre de la nature du mont Saint-Hilaire

Centre québécois du droit de l'environnement

Ministère des Ressources naturelles et de la Faune du Québec

Mouvement écologique du Haut-Richelieu (MEHR)

Réseau de milieux naturels protégés (RMN)

Ville de Saint-Jean-sur-Richelieu

# CONSEIL D'ADMINISTRATION

## **Présidente**

Michelle Durand

## **Vice-président**

Marc Delage

## **Secrétaire - trésorier**

Jacques Morazain

## **Administratrice**

Nicole Robert

## **Administratrice**

Karyne Benjamin

## **Administratrice**

Véronique Gauthier

## **Administrateur**

Jean Hubert

# PERSONNEL

## **Direction générale**

Renée Gagnon

## **Secrétariat**

Christiane Mailloux

## **Chef naturaliste**

Marie-France Côté

## **Aménagement des sentiers**

Jean-Francois Canciani

## **Préposées à l'accueil**

Marie-France Côté, Marie-Claude Lareau,  
Christiane Mailloux

## **Équipe de camp de jour**

Geneviève Brouillet-Gauthier, Stéphanie Désautels,  
Fanie-Claude Dumont, Andrée-Anne Leduc

## **Équipe de la châtaigne d'eau**

Pierre Jackson, chef d'équipe,  
Jean-Francois Canciani, Nicolas Grenon-Raymond  
Marie-Ève Falcon, Sophie Potvin, Chantal Touchette

## **Travaux de terrain**

Marie-France Côté, Pierre Jackson

## **Pigistes (animation)**

Pierre Jackson, Marie-Pier Prairie

## **Pour en savoir plus**

Pour obtenir des renseignements détaillés sur nos activités, nos services, nos projets ainsi que le fonctionnement de l'organisme, consultez le site internet au [www.cimehautrichelieu.qc.ca](http://www.cimehautrichelieu.qc.ca)

Coordonnées : CIME Haut-Richelieu  
16, chemin du Sous-Bois  
Mont-Saint-Grégoire QC J0J 1K0  
Courriel : [services@cimehautrichelieu.qc.ca](mailto:services@cimehautrichelieu.qc.ca)  
Site internet : [www.cimehautrichelieu.qc.ca](http://www.cimehautrichelieu.qc.ca)